AMBITI RESIDENZIALI

mq. 385.572

16,05% su mq. 2.402.304

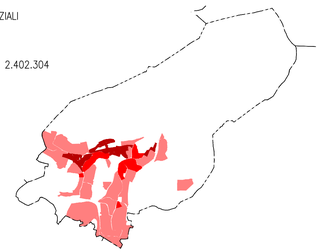

AMBITI PRODUTTIVI

mq. 40.905

1,70% su mq. 2.402.304

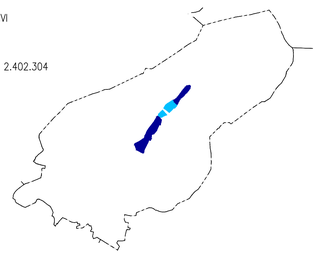

AMBITI DI INTERESSE PUBBLICO

mq. 21.780

0,91% su mq. 2.402.304

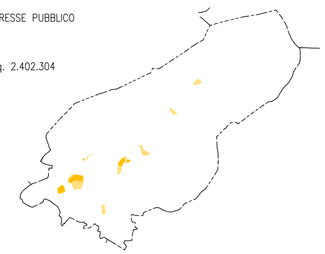

AMBITI AGRICOLI GENERICI

mq. 362.598

15,09% su mq. 2.402.304

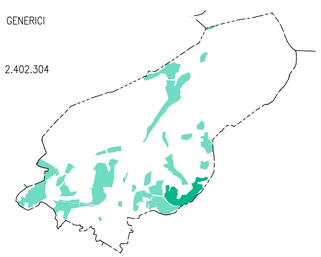

AMBITI AGRICOLI BOSCHIVI

mq. 1.565.570

65,17% su mq. 2.402.304

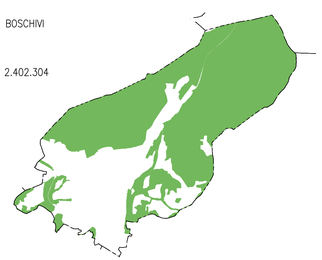

AMBITI RESIDENZIALI
- A BASSA DENSITA' < MC/MQ 1,00
- A MEDIA DENSITA' >MC/MQ 1,00 E < MC/MQ 1,50
- AD ALTA DENSITA' > MC/MQ 1,50

AMBITI PRODUTTIVI
- A BASSA DENTITA' < MC/MQ 1,00
- AD ALTA DENSITA' > MC/MQ 1,50

AMBITI DI INTERESSE PUBBLICO
- NON EDIFICATI
- EDIFICATI

AMBITI AGRICOLI GENERICI
- NON EDIFICATI
- EDIFICATI

AMBITI AGRICOLI BOSCHIVI
- NON EDIFICATI

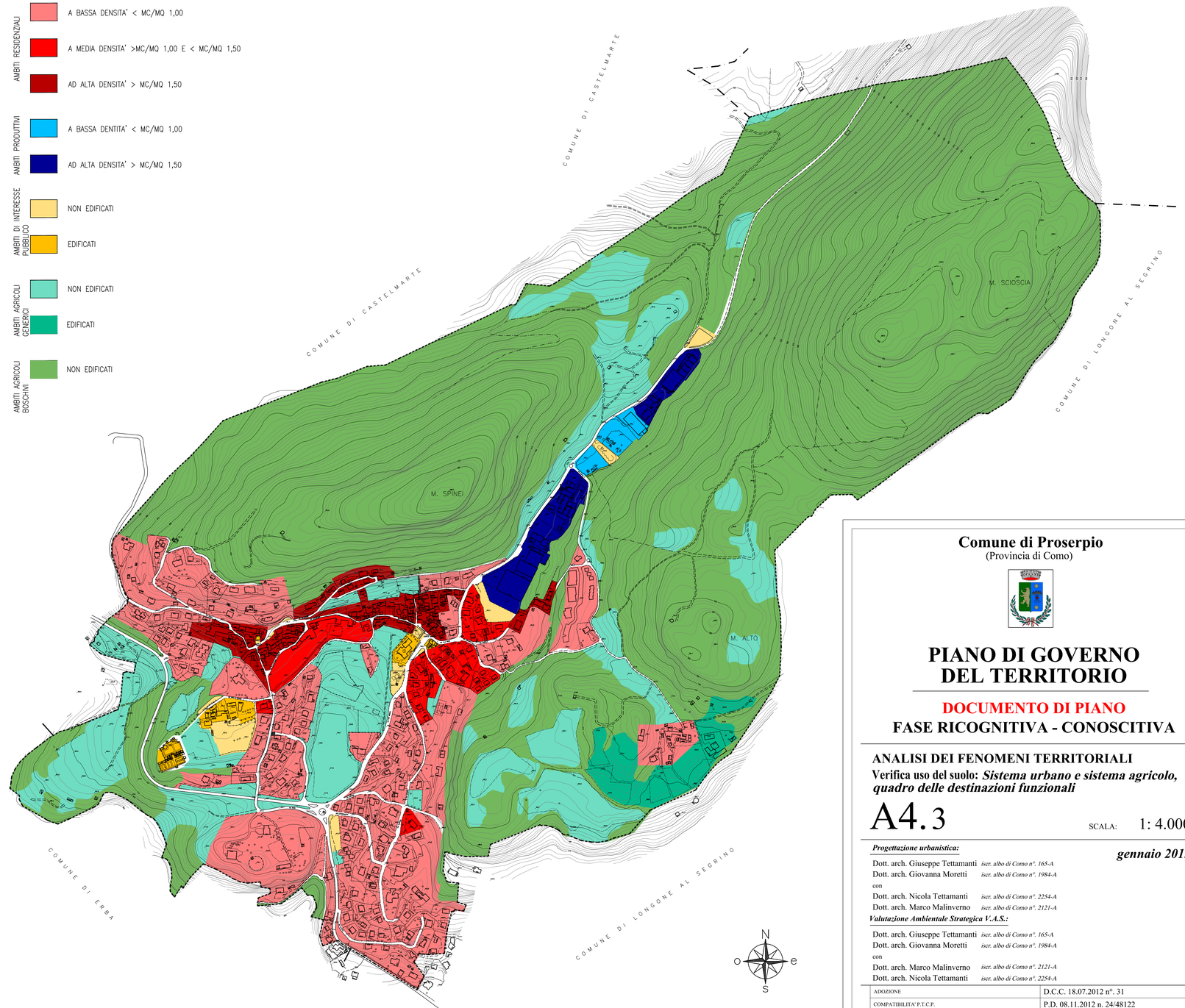

Comune di Proserpio

(Provincia di Como)

PIANO DI GOVERNO DEL TERRITORIO

DOCUMENTO DI PIANO

FASE RICOGNITIVA - CONOSCITIVA

ANALISI DEI FENOMENI TERRITORIALI

Verifica uso del suolo: *Sistema urbano e sistema agricolo, quadro delle destinazioni funzionali*

A4.3

SCALA: 1: 4.000

gennaio 2013

Progettazione urbanistica:

Dott. arch. Giuseppe Tettamanti *iscr. albo di Como n°. 165-A*
Dott. arch. Giovanna Moretti *iscr. albo di Como n°. 1984-A*
con
Dott. arch. Nicola Tettamanti *iscr. albo di Como n°. 2254-A*
Dott. arch. Marco Malinverno *iscr. albo di Como n°. 2121-A*

Valutazione Ambientale Strategica V.A.S.:

Dott. arch. Giuseppe Tettamanti *iscr. albo di Como n°. 165-A*
Dott. arch. Giovanna Moretti *iscr. albo di Como n°. 1984-A*
con
Dott. arch. Marco Malinverno *iscr. albo di Como n°. 2121-A*
Dott. arch. Nicola Tettamanti *iscr. albo di Como n°. 2254-A*

ADOZIONE	D.C.C. 18.07.2012 n°. 31
COMPATIBILITA' P.T.C.P.	P.D. 08.11.2012 n. 24/48122
OSSERVAZIONI/APPROVAZIONE	D.C.C. 28.12.2012 n°. 45

Il Sindaco

Il Segretario Comunale

LA RIPRODUZIONE DEL PRESENTE DOCUMENTO E' VIETATA A NORMA DI LEGGE. DIVERSAMENTE SARA' NECESSARIO ACQUISIRE REGOLARE AUTORIZZAZIONE

Versione 22 gennaio 2013 Stampa 22 gennaio 2013